









**Zeichenerklärung**  
**Signifikante morphologische Veränderungen von Fließgewässern (gemäß 7-stufiger LAWA-Klassifikation; Datenstand Oktober 2003)- Teilnetz WRRL (Datenstand Juli 2003)**

-  Nicht signifikant verändertes Gewässer (Gesamtbewertung 1, 2, 3, 4, 5\*)
-  Signifikant verändertes Gewässer (Gesamtbewertung 5\*, 6, 7)
-  sonstiges Gewässer ohne Bewertung

\* Gesamtbewertung 5 signifikant wenn:  
 Uferverbau = stark,  
 Hochwasserschutzbauwerke = kein Vorland,  
 Ausuferungsvermögen = stark vermindert oder  
 Auennutzung = Bebauung bzw. Acker/Bebauung > 50%


- Grenzen**
-  WRRL Bearbeitungsgebiet
  -  WRRL Teilbearbeitungsgebiet
  -  Land-/ Stadtkreis

- Sonstiges**
-  Wichtiger Ort
  -  See (Fläche > 50 ha; Datenstand Juli 2003)
- 5 0 5 10 Kilometer

**K 6.2 Signifikante morphologische Veränderungen**

Bearbeitungsgebiet: Main  
 Teilbearbeitungsgebiet: Main unterh. Tauber (BW) 51

Bearbeiter	Datum	Maßstab	Datenquelle
Herrmann	11.12.2003	1 : 250 000	Rips Pool der LFU BW

 Gewässerdirektion Neckar  
 Bereich Künzelsau 